

**СЛУЖБА ПО ГОСУДАРСТВЕННОЙ ОХРАНЕ
ОБЪЕКТОВ КУЛЬТУРНОГО НАСЛЕДИЯ
Красноярского края**

П Р И К А З

15.08.2017

№ 486

г. Красноярск

Об утверждении границ и режима использования территорий
объектов культурного наследия

В соответствии со статьями 3.1, 5.1, 33 Федерального закона от 25.06.2002 № 73-ФЗ «Об объектах культурного наследия (памятниках истории и культуры) народов Российской Федерации», статьей 6 Закона Красноярского края от 23.04.2009 № 8-3166 «Об объектах культурного наследия (памятниках истории и культуры) народов Российской Федерации, расположенных на территории Красноярского края», руководствуясь пунктами 3.12, 3.69 Положения о службе по государственной охране объектов культурного наследия Красноярского края, утвержденного постановлением Правительства Красноярского края от 01.04.2015 № 152-п, ПРИКАЗЫВАЮ:

1. Утвердить:

границы территорий объектов культурного наследия федерального значения, объектов культурного наследия регионального значения, расположенных в Абанском, Ачинском, Бирилюсском, Балахтинском, Ермаковском и Уярском районах Красноярского края, согласно приложению № 1;

режим использования территорий объектов культурного наследия федерального значения, объектов культурного наследия регионального значения, расположенных в Абанском, Ачинском, Бирилюсском, Балахтинском, Ермаковском и Уярском районах Красноярского края, согласно приложению № 2.

2. Контроль за выполнением приказа возложить на заместителя начальника отдела государственного надзора, учета и использования объектов культурного наследия И.А. Русину.

3. Опубликовать приказ на «Официальном интернет-портале правовой информации Красноярского края» (www.zakon.krskstate.ru).

4. Приказ вступает в силу с момента подписания.

Руководитель службы

 С.Г. Перегудов

Приложение № 1
к приказу службы
по государственной охране
объектов культурного наследия
Красноярского края
от 15.08.2017 № 486

Границы территории объекта культурного наследия
регионального значения
«Братская могила партизан и местных жителей, погибших в годы
колчаковского террора в 1919–1920 гг.»
(Красноярский край, Абанский район, п. Абан,
в 15 метрах от административного здания по ул. Пионерская, 3)

Северо-западная граница от поворотной точки 1 до поворотной точки 2
идет в северо-восточном направлении, протяженность границы – 2,46 м.

Северо-восточная граница от поворотной точки 2 до поворотной
точки 3 идет в юго-восточном направлении, протяженность границы – 5,59 м.

Юго-восточная граница от поворотной точки 3 до поворотной
точки 4 идет в юго-западном направлении, протяженность границы – 2,42 м.

Юго-западная граница от поворотной точки 4 до поворотной точки 1
идет в северо-западном направлении, замыкая контур, протяженность
границы – 5,59 м.

Координаты поворотных точек границ территории
(система координат – СК кадастрового округа, зона 5)

Номера точек	Координаты X	Координаты Y
1	779903.12	112395.32
2	779904.86	112397.06
3	779900.84	112400.95
4	779899.13	112399.24

Схема границ территории объекта культурного наследия

Площадь территории: 43,0 кв. м.



Масштаб 1:500

Условные обозначения:

- | | |
|--|--|
| | Поворотная точка границ территории объекта |
| | Граница территории объекта |
| | Объект культурного наследия |

Границы территории объекта культурного наследия
регионального значения
«Водонапорная башня, 1900 г.»
(Красноярский край, Уярский район, г. Уяр, ул. Уланова, 28)

Северо-западная граница от поворотной точки 1 до поворотной точки 2 идет в северо-восточном направлении, протяженность границы – 20,90 м.

Северо-восточная граница от поворотной точки 2 до поворотной точки 3 идет в юго-восточном направлении, протяженность границы – 12,69 м.

Юго-восточная граница от поворотной точки 3 до поворотной точки 4 идет в юго-западном направлении, протяженность границы – 20,67 м.

Юго-западная граница от поворотной точки 4 до поворотной точки 1 идет в северо-западном направлении, замыкая контур, протяженность границы – 13,09 м.

Координаты поворотных точек границ территории
(система координат – СК кадастрового округа, зона 4)

Номера точек	Координаты X	Координаты Y
1	609963.31	190104.77
2	609973.12	190123.22
3	609961.95	190129.25
4	609951.90	190111.19

Схема границ территории объекта культурного наследия

Площадь территории: 268,0 кв. м.



Масштаб 1:500

Условные обозначения:

- | | | |
|--|---|--|
| | 1 | Поворотная точка границ территории объекта |
| | | Граница территории объекта |
| | | Объект культурного наследия |

Границы территории объекта культурного наследия
регионального значения
«Здание вокзала, 1900 г.»
(Красноярский край, Уярский район, г. Уяр, ул. 30 лет Победы, 21В)

Северо-западная граница от поворотной точки 1 до поворотной точки 2 идет в северо-восточном направлении, протяженность границы – 47,64 м.

Северо-восточная граница от поворотной точки 2 до поворотной точки 3 идет в юго-восточном направлении, протяженность границы – 35,25 м.

Юго-восточная граница от поворотной точки 3 до поворотной точки 4 идет в юго-западном направлении, протяженность границы – 47,97 м.


Юго-западная граница от поворотной точки 4 до поворотной точки 1 идет в северо-западном направлении, замыкая контур, протяженность границы – 35,69 м.

Координаты поворотных точек границ территории
(система координат – СК кадастрового округа, зона 4)

Номера точек	Координаты X	Координаты Y
1	609790.14	190173.89
2	609810.32	190217.04
3	609778.06	190231.24
4	609757.35	190187.97


Схема границ территории объекта культурного наследия

Площадь территории: 1694,0 кв. м.




Масштаб 1:500

Условные обозначения:



Поворотная точка границ территории объекта



Граница территории объекта



Объект культурного наследия

Приложение № 2
к приказу службы
по государственной охране
объектов культурного наследия
Красноярского края
от 15.08.2017 № 486

Режим использования территории объекта культурного наследия
регионального значения

«Братская могила партизан и местных жителей, погибших в годы
колчаковского террора в 1919–1920 гг.»
(Красноярский край, Абанский район, п. Абан,
в 15 метрах от административного здания по ул. Пионерская, 3)

В границах территории объекта культурного наследия действуют ограничивающие мероприятия, связанные с особенностями проектирования и проведения землеустроительных, земляных, строительных, мелиоративных, хозяйственных и иных работ. Территория объекта культурного наследия относится к землям историко-культурного назначения.

На основании статьи 5.1 Федерального закона от 25.06.2002 № 73-ФЗ «Об объектах культурного наследия (памятниках истории и культуры) народов Российской Федерации» на территории объекта культурного наследия устанавливаются следующие требования:

1. В границах территории объекта культурного наследия запрещается:
 - хозяйственная деятельность, ведущая к разрушению объекта культурного наследия, искажению объемно-пространственной композиции надмогильного сооружения, нарушающая целостность объекта культурного наследия и создающая угрозу его повреждения, разрушения или уничтожения;
 - строительство объектов капитального строительства;
 - прокладка наземных и воздушных инженерных коммуникаций, кроме временных, необходимых для проведения работ по сохранению объекта культурного наследия;
 - возведение глухих ограждений (железобетонных, деревянных и др.);
 - установка крупногабаритных антенн и иных элементов инженерного оборудования, в том числе на объекте культурного наследия;
 - размещение любых рекламных конструкций, в том числе на объекте культурного наследия, за исключением случаев, указанных в пункте 3 статьи 35.1 Федерального закона от 25.06.2002 № 73-ФЗ «Об объектах культурного наследия (памятниках истории и культуры) народов Российской Федерации»;
 - свалка мусора, бытовых отходов;
 - создание разрушающих вибрационных нагрузок динамическим воздействием на грунты в зоне их взаимодействия с объектом культурного наследия.

Режим использования территории объекта культурного наследия
регионального значения
«Братская могила одиннадцать партизан Манского фронта, расстрелянных
в августе 1919 г. колчаковским карательным отрядом»
(Красноярский край, Уярский район, г. Уяр, ул. Ленина, 83Д)

В границах территории объекта культурного наследия действуют ограничивающие мероприятия, связанные с особенностями проектирования и проведения землеустроительных, земляных, строительных, мелиоративных, хозяйственных и иных работ. Территория объекта культурного наследия относится к землям историко-культурного назначения.

На основании статьи 5.1 Федерального закона от 25.06.2002 № 73-ФЗ «Об объектах культурного наследия (памятниках истории и культуры) народов Российской Федерации» на территории объекта культурного наследия устанавливаются следующие требования:

1. В границах территории объекта культурного наследия запрещается:

- хозяйственная деятельность, ведущая к разрушению объекта культурного наследия, искажению объемно-пространственной композиции надмогильного сооружения, нарушающая целостность объекта культурного наследия и создающая угрозу его повреждения, разрушения или уничтожения;
- строительство объектов капитального строительства;
- прокладка наземных и воздушных инженерных коммуникаций, кроме временных, необходимых для проведения работ по сохранению объекта культурного наследия;
- возведение глухих ограждений (железобетонных, деревянных и др.);
- установка крупногабаритных антенн и иных элементов инженерного оборудования, в том числе на объекте культурного наследия;
- размещение любых рекламных конструкций, в том числе на объекте культурного наследия, за исключением случаев, указанных в пункте 3 статьи 35.1 Федерального закона от 25.06.2002 № 73-ФЗ «Об объектах культурного наследия (памятниках истории и культуры) народов Российской Федерации»;
- свалка мусора, бытовых отходов;
- создание разрушающих вибрационных нагрузок динамическим воздействием на грунты в зоне их взаимодействия с объектом культурного наследия.

2. В границах территории объекта культурного наследия разрешается:

- проведение работ, направленных на сохранение объекта культурного наследия (ремонт, реставрация, консервация), без изменений его особенностей, составляющих предмет охраны, на основании проектов, выполненных, согласованных и утвержденных в установленном порядке;
- проведение работ по благоустройству и озеленению территории, не нарушающих визуальное восприятие надмогильного сооружения объекта

культурного наследия, восстановление утраченных элементов благоустройства;

применение отдельно стоящего оборудования освещения.

3. Проведение работ в границах территории объекта культурного наследия осуществляется на основании разрешения государственного органа охраны объектов культурного наследия при условии обеспечения сохранности объекта культурного наследия при проведении указанных работ.

Режим использования территории объекта культурного наследия
регионального значения
«Водонапорная башня, 1900 г.»
(Красноярский край, Уярский район, г. Уяр, ул. Уланова, 28)

В границах территории объекта культурного наследия действуют ограничивающие мероприятия, связанные с особенностями проектирования и проведения землеустроительных, земляных, строительных, мелиоративных, хозяйственных и иных работ. Территория объекта культурного наследия относится к землям историко-культурного назначения.

На основании статьи 5.1 Федерального закона от 25.06.2002 № 73-ФЗ «Об объектах культурного наследия (памятниках истории и культуры) народов Российской Федерации» на территории объекта культурного наследия устанавливаются следующие требования:

1. В границах территории объекта культурного наследия запрещается:
снос, разрушение объекта культурного наследия в целом или отдельных его частей, изменение его объемно-пространственных характеристик;
строительство объектов капитального строительства;
установка на фасаде и крыше объекта культурного наследия кондиционеров, крупногабаритных антенн и иных элементов инженерного оборудования, искажающих внешний облик объекта культурного наследия;
строительство сетей инженерно-технического обеспечения наземным и воздушным способами, не связанное с работами по сохранению объекта культурного наследия;
размещение любых рекламных конструкций, в том числе на объекте культурного наследия, за исключением случаев, указанных в пункте 3 статьи 35.1 Федерального закона от 25.06.2002 № 73-ФЗ «Об объектах культурного наследия (памятниках истории и культуры) народов Российской Федерации».

2. В границах территории объекта культурного наследия разрешается:
проведение работ, направленных на сохранение объекта культурного наследия (ремонт, реставрация, консервация, воссоздание (в случае утраты), приспособление объекта культурного наследия для современного использования), без изменений его особенностей, составляющих предмет

охраны, на основании проектов, выполненных, согласованных и утвержденных в установленном порядке;

работы по строительству и реконструкции сетей инженерно-технического обеспечения, не создающие угрозу объекту культурного наследия и направленные на сохранение и приспособление объекта культурного наследия для современного использования;

воссоздание исторических элементов благоустройства и малых архитектурных форм;

проведение работ по благоустройству и озеленению территории объекта культурного наследия, не нарушающих историческую среду.

3. Проведение работ в границах территории объекта культурного наследия осуществляется на основании разрешения государственного органа охраны объектов культурного наследия при условии обеспечения сохранности объекта культурного наследия при проведении указанных работ.

Режим использования территории объекта культурного наследия
регионального значения
«Здание вокзала, 1900 г.»

(Красноярский край, Уярский район, г. Уяр, ул. 30 лет Победы, 21В)

В границах территории объекта культурного наследия действуют ограничивающие мероприятия, связанные с особенностями проектирования и проведения землеустроительных, земляных, строительных, мелиоративных, хозяйственных и иных работ. Территория объекта культурного наследия относится к землям историко-культурного назначения.

На основании статьи 5.1 Федерального закона от 25.06.2002 № 73-ФЗ «Об объектах культурного наследия (памятниках истории и культуры) народов Российской Федерации» на территории объекта культурного наследия устанавливаются следующие требования:

1. В границах территории объекта культурного наследия запрещается:
снос, разрушение объекта культурного наследия в целом или отдельных его частей, изменение его объёмно-пространственных характеристик;

строительство объектов капитального строительства;

установка на фасаде и крыше объекта культурного наследия кондиционеров, крупногабаритных антенн и иных элементов инженерного оборудования, искажающих внешний облик объекта культурного наследия;

строительство сетей инженерно-технического обеспечения наземным и воздушным способами, не связанное с работами по сохранению объекта культурного наследия;

размещение любых рекламных конструкций, в том числе на объекте культурного наследия, за исключением случаев, указанных в пункте 3 статьи 35.1 Федерального закона от 25.06.2002 № 73-ФЗ «Об объектах

культурного наследия (памятниках истории и культуры) народов Российской Федерации».

2. В границах территории объекта культурного наследия разрешается: проведение работ, направленных на сохранение объекта культурного наследия (ремонт, реставрация, консервация, воссоздание (в случае утраты), приспособление объекта культурного наследия для современного использования), без изменений его особенностей, составляющих предмет охраны, на основании проектов, выполненных, согласованных и утвержденных в установленном порядке;

работы по строительству и реконструкции сетей инженерно-технического обеспечения, не создающие угрозу объекту культурного наследия и направленные на сохранение и приспособление объекта культурного наследия для современного использования;

воссоздание исторических элементов благоустройства и малых архитектурных форм;

проведение работ по благоустройству и озеленению территории объекта культурного наследия, не нарушающих историческую среду.

3. Проведение работ в границах территории объекта культурного наследия осуществляется на основании разрешения государственного органа охраны объектов культурного наследия при условии обеспечения сохранности объекта культурного наследия при проведении указанных работ.

Режим использования территории объекта культурного наследия
регионального значения

«Братская могила борцов Клюквенского фронта, погибших в бою
12 июня 1918 г.»

(Красноярский край, Уярский район, Новопятнинский сельсовет,
2 км на юг от п. Громадск)

В границах территории объекта культурного наследия действуют ограничивающие мероприятия, связанные с особенностями проектирования и проведения землеустроительных, земляных, строительных, мелиоративных, хозяйственных и иных работ. Территория объекта культурного наследия относится к землям историко-культурного назначения.

На основании статьи 5.1 Федерального закона от 25.06.2002 № 73-ФЗ «Об объектах культурного наследия (памятниках истории и культуры) народов Российской Федерации» на территории объекта культурного наследия устанавливаются следующие требования:

1. В границах территории объекта культурного наследия запрещается: хозяйственная деятельность, ведущая к разрушению объекта культурного наследия, искажению объемно-пространственной композиции надмогильного сооружения, нарушающая целостность объекта культурного наследия и создающая угрозу его повреждения, разрушения или уничтожения;